


FNo.4 KM 0+340.00




FNo.5 KM 0+380.00



FNo.3 KM 0+300.00



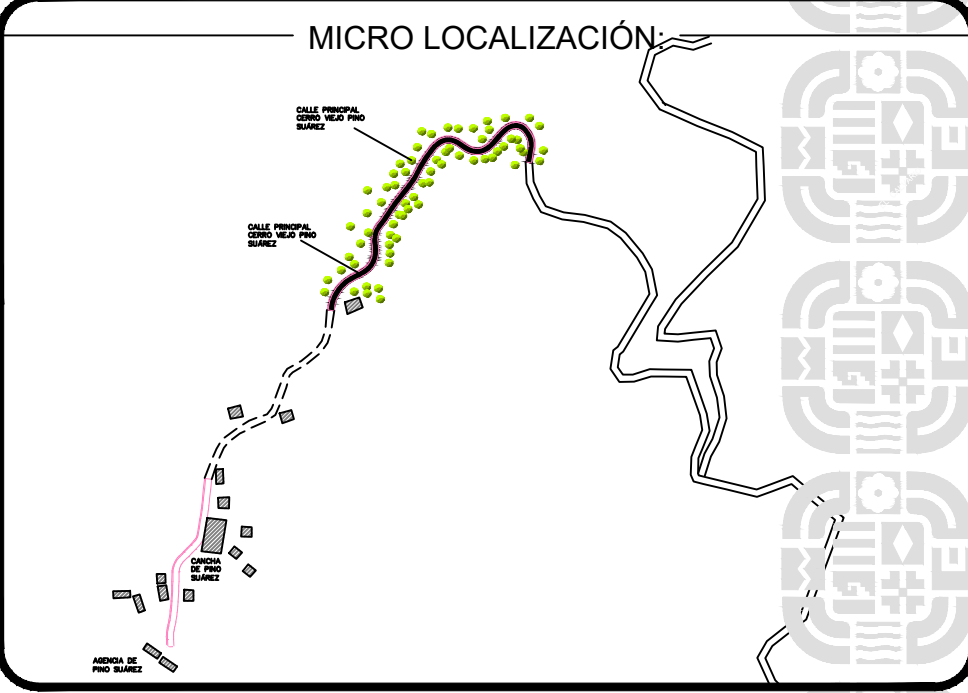
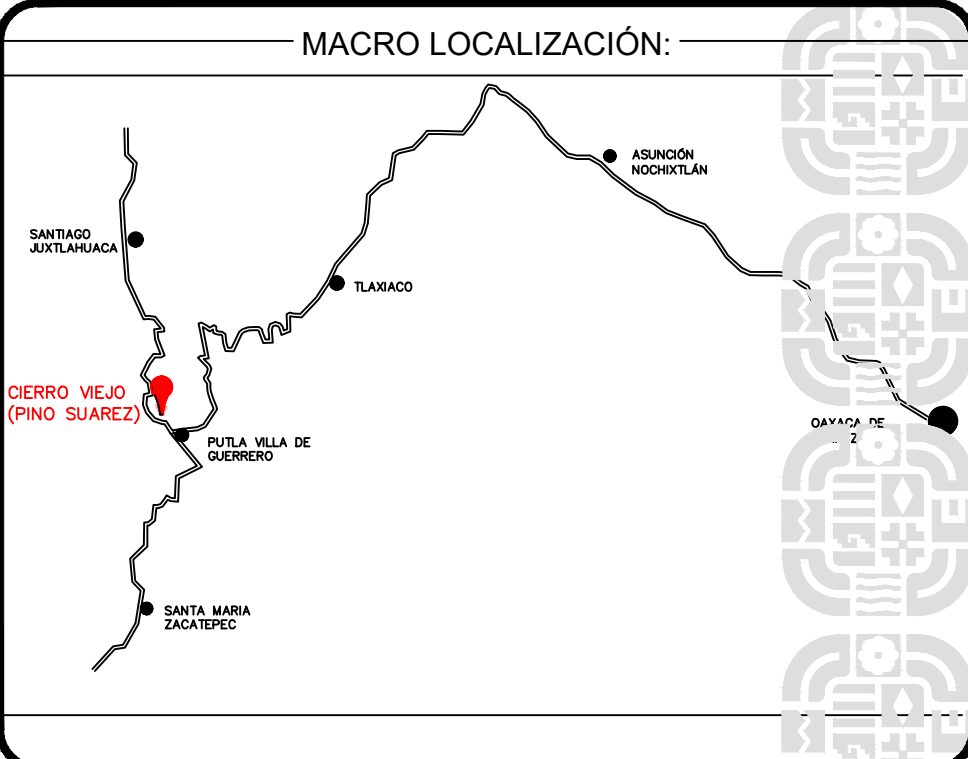
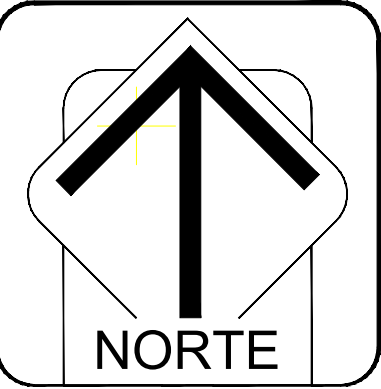
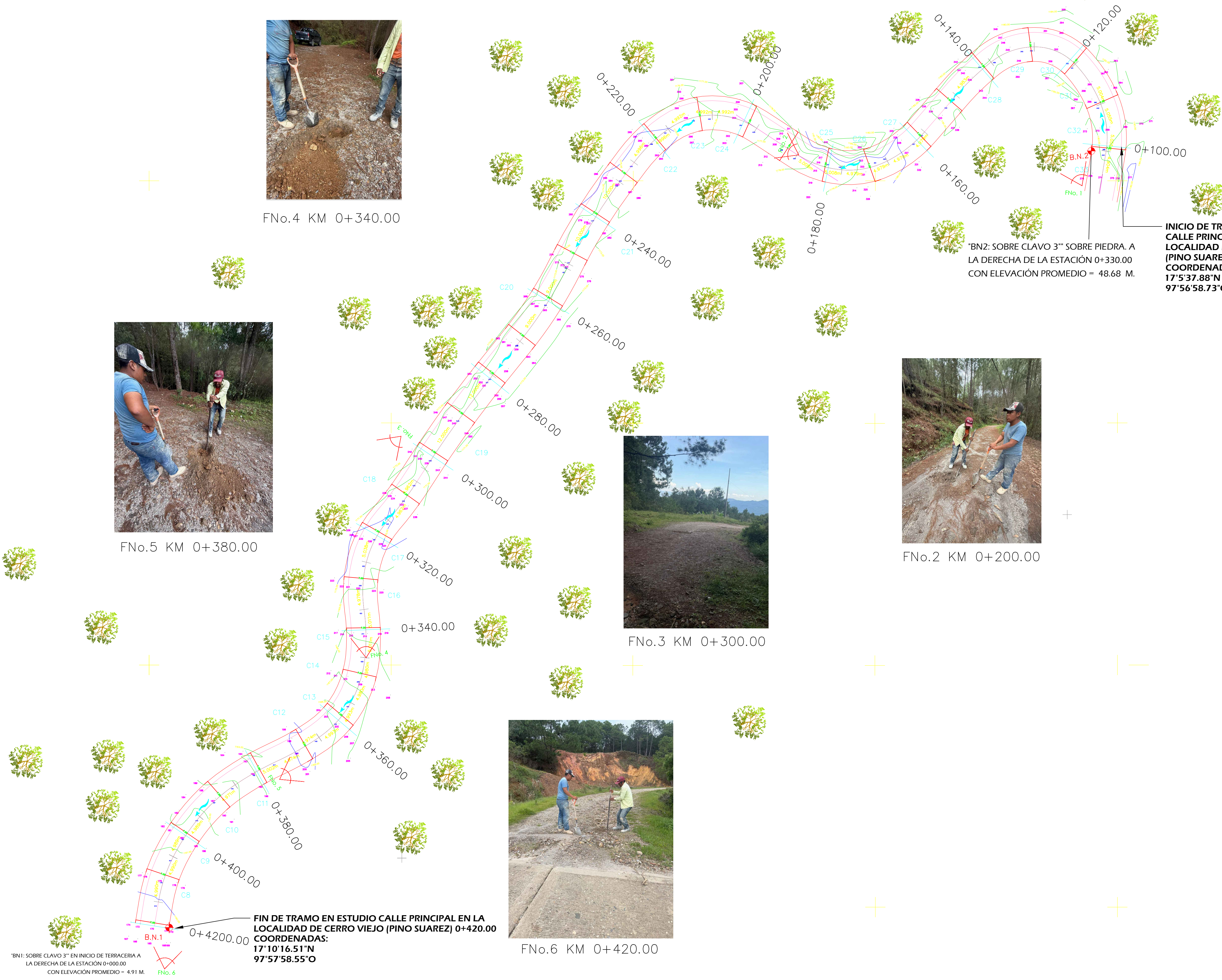
FNo.6 KM 0+420.00



FNo.2 KM 0+200.00



FNo.1 KM 0+100.00



SIMBOLOGIA:

SIMBOLOGIA	
FOTOGRAFIAS	FOTOGRAFIA
FLUJO NATURAL DEL AGUA PLUVIAL	
BANCO DE NIVEL	
CURVAS DE NIVEL	
ARBOLES	
CAMINO DE TERRACERIA	

INFRAESTRUCTURAS
SECRETARIA DE INFRAESTRUCTURAS Y COMUNICACIONES

ING. SALOMÓN JARA CRUZ
GOBERNADOR CONSTITUCIONAL DEL ESTADO DE OAXACA
ARQ. SILDIA MECOTT GÓMEZ
SECRETARIA DE INFRAESTRUCTURAS Y COMUNICACIONES
ING. LUIS EDUARDO VELASCO LUNA
SUB SECRETARIO DE OBRAS PUBLICAS

DIRECCIÓN DE ESTUDIOS Y PROYECTOS

ARO. EDITH LOURDES CHINCOYA GARCÍA
DIRECTORA DE ESTUDIOS Y PROYECTOS

ARO. LUIS ALBERTO GONZÁLEZ CRUZ
JEFE DEL DEPARTAMENTO DE ESTUDIOS

NOMBRE DE LA OBRA:

CONSTRUCCION DE PAVIMENTO A BASE DE CONCRETO HIDRAULICO DEL KM. 0+100 AL KM. 0+420 DE LA CALLE PRINCIPAL EN LA LOCALIDAD DE CERRO VIEJO (PINO SUAREZ), MUNICIPIO DE SANTIAGO JUXTLAHUACA

UBICACION:

MUNICIPIO: 469 - SANTIAGO JUXTLAHUACA DISTRITO: JUXTLAHUACA
LOCALIDAD: 0059 - CERRO VIEJO (PINO SUAREZ) REGION: 04 - MIXTECA

DATOS DE TECNICO RESPONSABLE:

DIRECTOR RESPONSABLE DE OBRA PROYECTISTA

TIPO DE PLANO:

PLANO TOPOGRAFICO

FECHA: 2026
ESCALA: EL QUE SE INDICA
ACOTACIÓN: METROS

CLAVE DE PLANO: AA-TOPO-01
No. PLANO: 01 de 02